



# KARTY PRACY

do projektów edukacyjnych realizowanych w ramach  
innowacyjnego programu wychowania przedszkolnego

## Tablit

Projekt współfinansowany ze środków Unii Europejskiej w ramach Europejskiego Funduszu Społecznego

Człowiek najlepsza inwestycja



**KAPITAŁ LUDZKI**  
NARODOWA STRATEGIA SPÓJNOŚCI




UNIwersytet  
IM. ADAMA MICKIEWICZA  
W POZNANIU


**UNIA EUROPEJSKA**  
EUROPEJSKI  
FUNDUSZ SPOŁECZNY



Oto mapa Polski.  
Wyklej na mapie plasteliną obszar Morza Bałtyckiego.  
Na niebiesko pokoloruj zaznaczone rzeki.  
Jak myślisz, gdzie są w Polsce góry?  
Zaznacz je na mapie brązowymi trójkątami.  
A gdzie są lasy i pola? W ich miejsce przyklej przygotowane symbole.  
Spośród zaznaczonych kropką miast odszukaj Warszawę  
i w jej miejsce przyklej czerwoną kropkę.  
Spróbuj zaznaczyć na mapie miejsce, w którym mieszkasz.




**TABLIT**  
program  
wychowania  
przedszkolnego



Oto mapa świata. Pokoloruj jednym kolorem kontynenty, które zobaczyła chmurka w piosence *Zwiedzanie świata*. Których kontynentów nie zdążyła odwiedzić chmurka? Pokoloruj je innym kolorem.

Ziemia




**TABLIT**  
program  
wychowania  
przedszkolnego



Oto mapa Europy.  
Pokoloruj na niebiesko morza i oceany.  
Odszukaj Polskę i obrysuj jej granice na czerwono.



Ziemia




**TABLIT**  
program  
wychowania  
przedszkolnego

Oto konik z Dalarna – jeden z symboli Szwecji.  
Pokoloruj lub pomaluj go i ułóżna nim wzór  
z plasteliny i koralików.




Ziemia




**TABLIT**

program  
wychowania  
przedszkolnego



Narysujna sombrero tradycyjne meksykańskie wzory,  
a następnie pokoloruj kapelusze.

Ziemia



**TABLIT**  
program  
wychowania  
przedszkolnego

